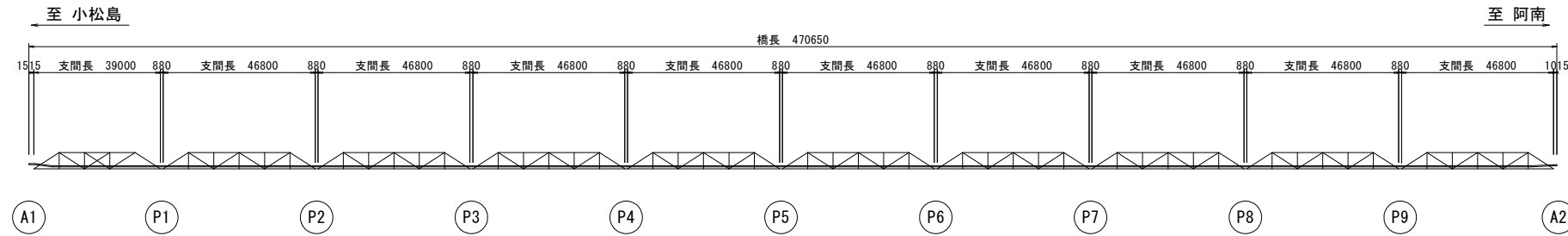


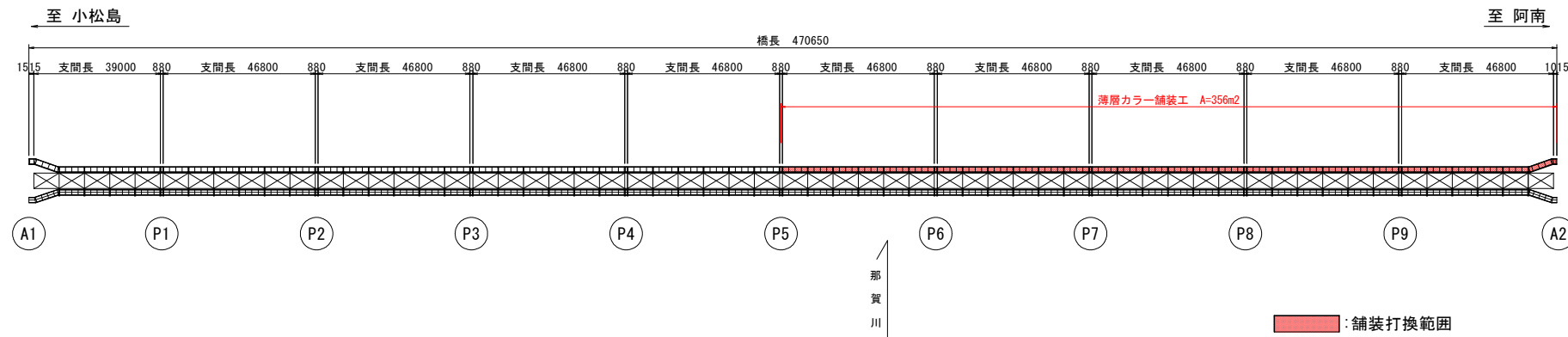
那賀川歩道橋補修計画図

〈薄層カラー舗装工〉

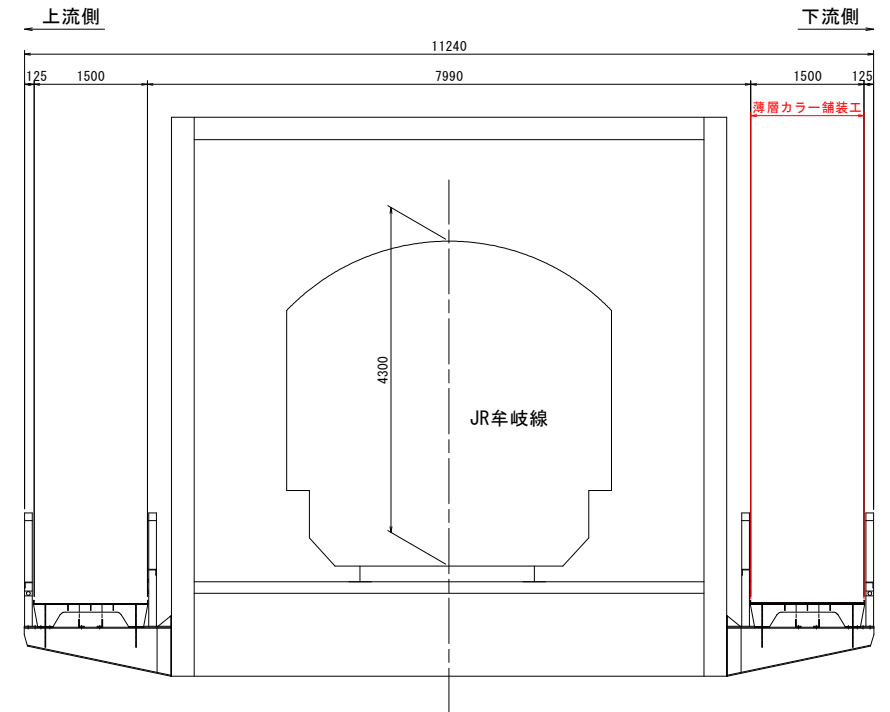
側面図 S=1:1000



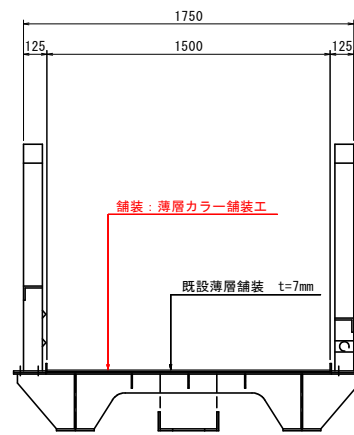
平面図 S=1:1000



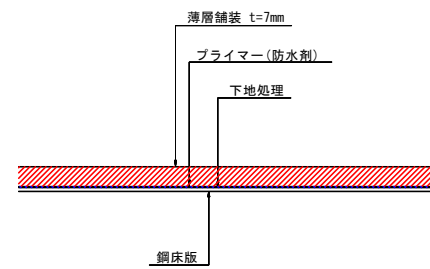
断面図 S=1:50



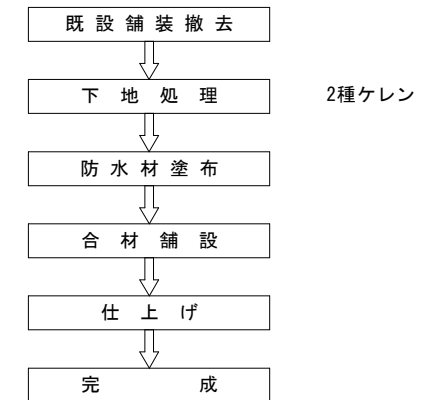
断面図 S=1:20



薄層舗装打換詳細図 S=1:5



舗装打換施工フロー



実施設計図面

工事名	R1阿土・大林那賀川阿南線(那賀川歩道橋)阿南・住吉 橋梁修繕工事(2)
路線名等	(一)大林那賀川阿南線(那賀川歩道橋)
工事箇所	阿南市住吉町(第2分割)
図面名	那賀川歩道橋補修計画図
縮尺	図示 図面番号 1 / 1
会社名	
事業者名	徳島県南部総合県民局(阿南)

注記)
1. 使用材料については、発注者と協議の上決定すること。